

Polizia Municipale

Determina Dirigenziale n. 02/P. M. del 2/3/16

Registro generale n. 95 del 02-03-2016

Oggetto: Piano comunale amianto.

Il Responsabile degli atti di gestione della Polizia Municipale

(Decreto Sindacale n. 15/2015)

L'anno 2016 il giorno 2 del mese di Marzo nel proprio Ufficio :

Premesso che, con Delibera n. 45 del 24/02/2016, esecutiva ai sensi di legge, la Giunta Comunale ha approvato il Piano Performance anno 2016, ed ha assegnato al servizio di Polizia Municipale ed all'Area Urbanistica ed Infrastrutture l'Obiettivo strategico denominato " Piano Comunale Amianto"

- 1) Redazione del Piano e successiva trasmissione all'Ufficio Regionale Amianto;
- 2) Informazione ai cittadini per auto notifica a mezzo volantini, pubblicazione sito Web ecc.;
- 3) Accertamento, censimento e classificazione di tutti i siti, edifici, impianti, manufatti e materiali contenenti amianto;
- 4) Trasmissione schede censimento all'A.R.P.A.;
- 5) Pianificazione interventi, bonifica e smaltimento amianto;
- 6) Predisposizione istanza di finanziamento per interventi previsti dalla L.R. n.10/2014.


Dato atto che, il Responsabile della Polizia Municipale ha già redatto il "Piano Comunale Amianto" il quale è stato approvato dalla Giunta Comunale con delibera n. 46 del 24/02/2016, esecutiva ai sensi di legge;

Ritenuto, pertanto, potersi avviare le ulteriori fasi operative previste dal Piano;

Considerato che, per favorire l'auto notifica e rendere concreta l'attuazione del censimento si ravvisa l'opportunità di informare i cittadini e di predisporre la modulistica occorrente allo scopo;

Visto il D. Lgs. 18/08/2001, n. 267 ;

Visto il vigente O. A. EE. LL. ;



Polizia Municipale

Visto il vigente Regolamento degli Uffici e dei Servizi;

Per quanto premesso:

DETERMINA

Di emettere avviso pubblico.

Di approvare la seguente modulistica:

- 1) Scheda di auto notifica (allegato 1);
- 2) Scheda di auto notifica per soggetti imprenditoriali (allegato 2);
- 3) Scheda di segnalazione circa l'eventuale presenza di amianto (allegato 3);
- 4) Scheda di rilevamento per l'eventuale presenza di amianto (Allegato 4);
- 5) Scheda di rilevamento presenza naturale (Allegato 5).

Di dare atto che gli accertamenti diretti saranno svolti, in via preliminare, dal personale della Polizia Municipale, nel corso delle attività istituzionali esterne di interfaccia secondo la programmazione periodica dei servizi, e trasmesse, con cadenza mensile all'Area Urbanistica ed Infrastrutture, per le attività di competenza.


Di trasmettere copia della presente:

al Responsabile dell'Area Affari generali e Affari sociali per la pubblicazione nei modi di legge della presente determinazione e dei relativi allegati;

al Responsabile dell'URP per la pubblicazione, in apposita sezione dedicata, dell'avviso pubblico e della modulistica approvata.


Il Responsabile del Servizio di Polizia Municipale

Dr. Daniele Nastasi



Il Responsabile degli atti di gestione della Polizia Municipale

dott.ssa Nina Spiccia



Polizia Municipale

AVVISO PUBBLICO

Si informa la cittadinanza che, con delibera di Giunta Comunale n. 46 del 24/02/2016, è stato approvato il Piano Comunale Amianto visionabile sul sito istituzionale dell'Ente.

Il Piano è finalizzato al conseguimento dei seguenti obiettivi:


- a) Informazione.
- b) Tipizzazione dei materiali contenenti amianto.
- c) Definizione dei livelli di pericolosità.
- d) Censimento e classificazione di tutti i siti, edifici, impianti, manufatti e materiali contenenti amianto.
- e) Prevenzione e contrasto smaltimento illecito.
- f) Tutela diretta ed indiretta della salute e della sicurezza dei cittadini.
- g) Interventi di bonifica.

Il censimento e la classificazione possono avvenire a mezzo auto notifica o con segnalazione attraverso il web, da farsi a cura del proprietario del sito entro centottanta giorni, tramite apposito modulo conforme alla legge, da compilare, in duplice copia, in ogni sua parte con tutti i dati utili ai fini di una corretta valutazione finale, e trasmettere al Comune.

La modulistica è disponibile presso l'Ufficio di Polizia Municipale e/o presso l'Area Urbanistica ed Infrastrutture e sul sito istituzionale dell'Ente.

Il Responsabile del Servizio di Polizia Municipale

Dr. Daniele Nastasi



Il Responsabile degli atti di gestione della Polizia Municipale
dott.ssa Nina Spiccia

ALLA STRUTTURA TERRITORIALE
ARPA DI ⁽²⁾ _____
Via _____
PEC _____

SCHEDA DI AUTONOTIFICA CIRCA L'EVENTUALE PRESENZA DI AMIANTO

AI SENSI DELL'ART. 5, COMMA 3, DELLA l.r. n.10 del 29 APRILE 2014

1. Anagrafica del sito

Nome del sito _____
Proprietà _____
Indirizzo _____
Comune _____
Provincia _____
Coordinate (WGS 84) – N _____ - E _____
Estremi catastali _____

2. Tipo di edificio

- Scuole di ogni ordine e grado
- Ospedali e case di cura
- Uffici della pubblica amministrazione
- Impianti sportivi
- Grande distribuzione commerciale
- Istituti penitenziari
- Cinema, teatri, sale convegni
- Biblioteche
- Luoghi di culto
- Edifici residenziali
- Edifici agricoli e loro pertinenze
- Edifici industriali e loro pertinenze

3. Anno di costruzione edificio _____

2) Istruzioni per la compilazione: la comunicazione deve essere inviata alla Struttura Territoriale ARPA (ST) competente per territorio; si riportano di seguito i recapiti FAX e PEC delle Strutture:

- ST di AGRIGENTO: Via Crispi, 46 - 92100 - FAX 0922.20429 - PEC arpaagrigeno@pec.arpa.sicilia.it;
- ST di CALTANISSETTA: Viale della Regione, 64 - 93100 - FAX 0934.599134 - PEC arpacaltanissetta@pec.arpa.sicilia.it;
- ST di CATANIA: Via Carlo Arditzone, 35 - 95100 - FAX 095.316789 - PEC arpacatania@pec.arpa.sicilia.it;
- ST di ENNA: Via Messina, 106 - 94100 - FAX 0935.566853 - PEC arpaenna@pec.arpa.sicilia.it;
- ST di MESSINA: Via La Farina, is. 105 - 98100 - FAX 090.3653441 - PEC arpamessina@pec.arpa.sicilia.it;
- ST di PALERMO: Via Nairobi, 4 - 90100 - FAX 091.7033345 - PEC arpapalermo@pec.arpa.sicilia.it;
- ST di RAGUSA: Viale Sicilia, 7 - 97100 - FAX 0932.234722 - PEC arparagusa@pec.arpa.sicilia.it;
- ST di SIRACUSA: Via Bufardeci, 22 - 96100 - FAX 0931.754374 - PEC arpasiracusa@pec.arpa.sicilia.it;
- ST di TRAPANI: Viale della Provincia - Casa Santa - Erice - 91016 - FAX 0923.472360 - PEC arpatrapani@pec.arpa.sicilia.it;

4. Tipologia dei materiali contenenti amianto

- Copertura
- Serbatoi
- Tubazioni
- Altro _____

5. Consistenza

- Materiale compatto _____ (quantità in m²)
- Materiale friabile _____ (quantità in kg o m³)

6. Presenza di confinamento

SI NO

Note: _____

7. Destinazione d'uso

Pubblica Privata

8. Accessibilità

SI NO

Note: _____

9. Interventi di bonifica effettuati

- Confinamento
- Sovracopertura
- Rimozione parziale
- Altro _____

10. Valutazione del rischio (esistenza di un programma di controllo dei materiali) SI NO

Note: _____

11. Altro _____

Data _____

Firma _____

02

SCHEDE DI AUTONOTIFICA CIRCA L'EVENTUALE PRESENZA DI AMIANTO

ALLA STRUTTURA TERRITORIALE

ARPA DI ⁽¹⁾ _____

via _____

PEC _____

SCHEDA DI AUTONOTIFICA PER I SOGGETTI IMPRENDITORIALI CHE SVOLGONO ATTIVITÀ DI
BONIFICA E SMALTIMENTO DELL'AMIANTO

AI SENSI DELL'ART.5, COMMA 4, DELLA L.r. n.10 del 29 APRILE 2014

5.1 Anagrafica	Denominazione _____ Rappresentante legale _____ Sede legale _____ Comune _____ Provincia _____ Codice Fiscale _____ Partita IVA _____ n. iscrizione CCIAA _____ n. iscrizione Albo Nazionale Gestori Ambientali _____ Categoria _____
5.2 Autorizzazione	Tipologia di autorizzazione _____ Rilasciata da _____ Numero _____ Rilasciata in data _____ Durata _____ Scadenza _____
5.3 Sede operativa	Indirizzo _____ Comune _____ Provincia _____ Coordinate (WGS 84) - N _____ - E _____ Estremi catastali _____
5.4 Altro	_____
Data _____	Firma _____

¹⁾ Istruzioni per la compilazione: la comunicazione deve essere inviata alla Struttura Territoriale ARPA (ST) competente per territorio; si riportano di seguito i recapiti FAX e PEC delle Strutture:

- ST di AGRIGENTO: Via Crispi, 46 - 92100 - FAX 0922.20429 - PEC arpaagrigeno@pec.arpa.sicilia.it;
- ST di CALTANISSETTA: Viale della Regione, 64 - 93100 - FAX 0934.599134 - PEC arpacaltanissetta@pec.arpa.sicilia.it;
- ST di CATANIA: Via Carlo Ardizzone, 35 - 95100 - FAX 095.316789 - PEC arpacatania@pec.arpa.sicilia.it;
- ST di ENNA: Via Messina, 106 - 94100 - FAX 0935.566853 - PEC arpaenna@pec.arpa.sicilia.it;
- ST di MESSINA: Via La Farina, is. 105 - 98100 - FAX 090.3653441 - PEC arpamessina@pec.arpa.sicilia.it;
- ST di PALERMO: Via Nairobi, 4 - 90100 - FAX 091.7033345 - PEC arpapalermo@pec.arpa.sicilia.it;
- ST di RAGUSA: Viale Sicilia, 7 - 97100 - FAX 0932.234722 - PEC arparagusa@pec.arpa.sicilia.it;
- ST di SIRACUSA: Via Bufardeci, 22 - 96100 - FAX 0931.754374 - PEC arpasiracusa@pec.arpa.sicilia.it;
- ST di TRAPANI: Viale della Provincia - Casa Santa - Erice - 91016 - FAX 0923.472360 - PEC arpatrapani@pec.arpa.sicilia.it.

SCHEDA DI SEGNALAZIONE CIRCA L'EVENTUALE PRESENZA DI AMIANTO

MAPPATURA DELLE ZONE DEL TERRITORIO DELLA REGIONE SICILIA INTERESSATE DALLA PRESENZA DI AMIANTO, AI SENSI DELL'ART. 5 DELLA L.r. n.10 del 29 APRILE 2014

1. Localizzazione del sito

- Indirizzo
- Comune
- Provincia

2. Elementi identificativi del sito

▪ Il sito è di uso pubblico?	SI	NO	NON SO
▪ Il sito è accessibile?	SI	NO	NON SO
▪ Presenza di confinamento?	SI	NO	NON SO
▪ Presenza di materiale friabile?	SI	NO	NON SO
▪ Presenza di manutenzione?	SI	NO	NON SO
▪ Quantità di materiale stimato	≤ 500 Kg	500+10000 Kg	> 10000 Kg

Data _____

Firma _____

SCHEDA DI RILEVAMENTO CIRCA L'EVENTUALE PRESENZA DI AMIANTO
 MAPPATURA DELLE ZONE DEL TERRITORIO DELLA REGIONE SICILIA INTERESSATE DALLA PRESENZA DI AMIANTO, AI
 SENSI DELL'ART. 5 DELLA L.r. n.10 del 19 APRILE 2014

1. Area di estensione del sito in m²(*)
 < 500 m²
 500 ÷ 5000 m²
 > 5000 m²

* s'intende il perimetro di tutto l'insediamento, aree cortilive incluse

2. Attività
 Attiva.....
 Dismissa.....
 3. Frequenza di utilizzo
 Occasionale.....
 Periodica.....
 Costante.....
 4. Durata del periodo di dismissione (stima anni)
 < 3.....
 3 ÷ 10.....
 > 10.....

5. Stato di conservazione dei materiali
 Danni minori del 10%.....
 Danni uguali o maggiori del 10%.....

6. Accessibilità del sito
 Esistenza di recinzione.....
 Accesso vietato.....
 Accesso libero.....

L'accesso al sito può essere libero, vietato in quanto vi può essere un cartello che vieta di entrare ma non c'è la recinzione e con presenza di recinzione o recintato. Questa voce vale solamente per i siti di categoria 1 e dismissi. Gli edifici pubblici hanno sempre accesso libero.

7. Distanza dal centro abitato
 Oltre 1000 m.....
 Entro 1000 m.....
 Centro abitato.....

Definizione centro abitato: art. 3 del nuovo codice della strada; letteralmente "insieme di edifici, delimitato lungo le vie di accesso dagli appositi segnali di inizio e fine. Per insieme di edifici si intende un raggruppamento continuo, ancorché intervallato da strade, piazze, giardini o simili, costituito da non meno di venticinque fabbricati e da aree di uso pubblico con accessi veicolari o pedonali sulla strada

8. Densità di popolazione interessata
 Aggregato urbano..... Case
 sparse.....

La popolazione da considerare è quella presente entro 1000 m.

9. Tipologia di amianto presente come materia prima o manufatto o deposito di rifiuto o sfridi
 Cristotilo.....
 Cristotilo + anfiboli.....

10. Tipologia di materiale contenete amianto

Si fa riferimento al D.M. 06.9.1994 art.2 par.2c ed al decreto 20 agosto 1999.

Nome del sito _____

Proprietà di _____

Indirizzo _____

Data _____

- Compatto.....
 Friabile.....

- 11.1 Quantità di materiale friabile stimato
 ≤ 500 Kg.....
 500 ÷ 10000 Kg.....
 > 10000 Kg.....

- 11.2 Quantità di materiale compatto stimato
 ≤ 500 Kg (* pari a < 50 m²)
 500 ÷ 10000 Kg (* da 50 m² a 500 m²)
 > 10000 Kg (* oltre 500 m²)

12. Superficie di materiale compatto esposta all'aria
 < 500 m².....
 500 ÷ 5000 m².....
 > 5000 m².....

13. Presenza di confinamento del materiale

SI
 NO

14. Valutazione del rischio e attivazione di programma di controllo e manutenzione

SI
 NO

15. Concentrazione di fibre aerodisperse (ff/l)
 < 1.....
 1.....
 Non so.....

Da compilare solo in caso di informazioni documentate

16. Coinvolgimento del sito in lavori di urbanizzazione

SI
 NO

17. Presenza di cause che creano o favoriscono la dispersione di fibre (vibrazioni, infiltrazioni d'acqua, correnti d'aria)

SI
 NO

18. Dati epidemiologici indicanti aumento delle patologie correlate all'esposizione ad amianto nell'area di mappatura

SI
 NO

Le patologie da intendersi sono l'asbestosi ed il mesotelioma con incremento statisticamente significativo (al 95%); la compilazione dovrà avvenire a cura delle Az. USL competenti per territorio

Comune _____

Provincia _____

Anno di costruzione o attivazione _____

Tecnici verbalizzanti _____

SCHEDA DI RILEVAMENTO CIRCA L'EVENTUALE PRESENZA NATURALE DI AMIANTO

MAPPATURA DELLE ZONE DEL TERRITORIO DELLA REGIONE SICILIA INTERESSATE DALLA PRESENZA DI AMIANTO,
AI SENSI DELL'ART.5 DELLA l.r. n.10 del 19 APRILE 2014

1. Materiale costituente gli affioramenti rocciosi contenenti amianto

2. Presenza di affioramenti entro 50 m da area abitata o con frequenza abituale

3. Fibre aerodisperse in prossimità dei recettori [ff/I]

4. Estensione degli affioramenti contenenti amianto

5. Coinvolgimento del sito in lavori di urbanizzazione

6. Dati epidemiologici riferiti a casi di mesoteliomi

Nome del sito _____

Indirizzo _____

Coordinata X _____

Comune _____

Coordinata Y _____

Provincia _____